



Assemblée Générale du Comité Départemental de Spéléologie et Canyonisme des Pyrénées Atlantiques



LICQ-ATHERAY, le 01 Février 2020



Compte-rendu des activités 2019 du GROUPE SPELEOLOGIQUE DE LA VALLEE D'OSSAU

Gouffre de l'Astreinte (-370m) gouffre de CAMBEIL (-62m)
Commune d'ARUDY, Massif de l'Azerque, col de GERBADURE
Fin de l'exploration et du déséquipèrent, les entrées des deux gouffres sont distantes de 200m. Objectifs : connaissance de l'écoulement des eaux sur le versant nord du pic des ESCURETS.



La sima GARIBAL ou Z127 - PSM, ZAMPORY ouest (ESP)
Collectif AMALGAME. Exploration et désobstruction en cours à environ -200 m. Objectifs : la rivière du milieu (au mieux) ou une entrée sur les partages proche de la salle de l'éclipse.

Grand gouffre du BERSAUT - Commune d'ARUDY, Massif de l'Azerque, ravin du BERSAUT.
Rééquipement jusqu'à -160 et exploration. Objectifs : continuer l'exploration de 2009, arrêt à environ -180 et étudier la possibilité de brochage de cette cavité (reprise en aval du puits BP).

Grotte du ravin de l'AZARQUE - Massif de l'AZERQUE, ravin de l'AZARQUE.
Cavité connue (GSVO 1983, terminus -30) exploration jusqu'à -60. Objectifs : reprise de l'exploration de 1983.



Inscriptions dans la grotte de l'AZARQUE 1887
(Photographies Paul DOUMENJOU - GSVO)

Grotte CARINE et trou du Bison - Commune de LURBE ST CHRISTAU, Bois du SOUEIL.
Prospection sur le secteur, recherche et exploration. Objectif : faire la jonction avec le réseau souterrain de l'AYGUEREDE (visite au trou du Bison accompagnée par Stéphane FERULLO de la DRAC).

Fête du printemps. Commune d'ARUDY, grotte SESPIAU. Journée de découverte du milieu souterrain pour 25 personnes avec la participation et l'encadrement de 8 personnes du GSVO.

Camps d'exploration été 2019 : participation au camp de La Cuarde et du camp AMALGAME.

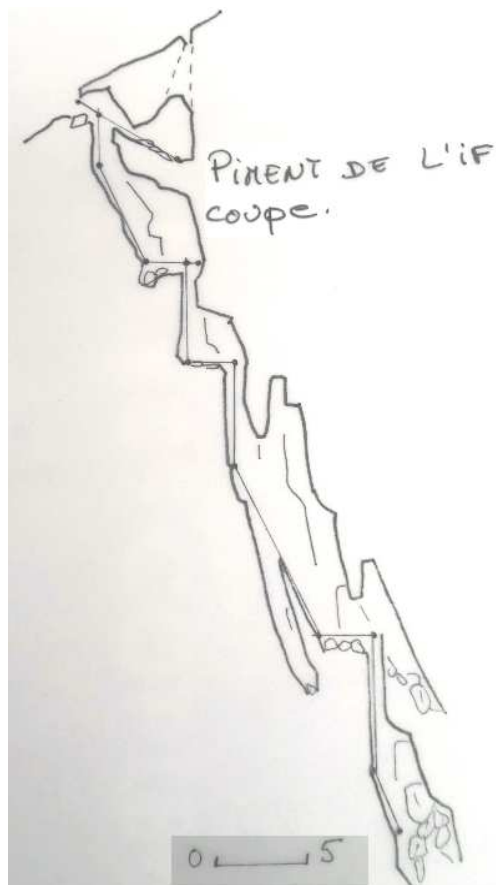
Accompagnement archéologique : Diego GARATE, spécialiste espagnol des relevés pariétaux, Stéphane FERULLO DRAC Nouvelle Aquitaine.



Comité Départemental de Spéléologie
des Pyrénées-Atlantiques



Le piment de l'if - croquis d'exploration
(Joël COUCOURRON - GSVO)



Joël COUCOURRON (GSVO) et Maris LABAT (SSPO)
Sortie du piment de l'if (photographie Paul DOUMENJOU - GSVO)

Le piment de l'if - Commune de LURBE ST CHRISTAU Bois du PACQ de LAOUGA et LAQUINTE.
Exploration jusqu'à -40 avec arrêt sur trémie instable. Objectif : exploration à la recherche des eaux du l'OURTAU
et exploration du versant nord de CAMBARAT.

Grotte de la main de l'arbre » Commune d'ARUDY, cabane de LAÜS.

Exploration jusqu'à -60m. Objectifs : chercher une liaison avec secteur aval du gouffre de l'Astreinte et proximité du
gouffre de la Clavette.



JNSC 2019 à ARUDY.

Grotte SESPIAU (sur la commune d'ARUDY), grotte BALAGUE (sur la commune de REBENACQ) et ravin du CANCEIGT (BEOST).
Organisation des journées nationales de la spéléologie et du canyonisme avec le soutien du Comité départemental CDS64.
Encadrement sur deux jours de cent vingt personnes (tous âges confondus) en spéléologie et descente de canyon.
(Photographies Paul DOUMENJOU - GSVO)



Comité Départemental de Spéléologie des Pyrénées-Atlantiques

Centre Départemental Nelson Paillou - 12, rue du Professeur Garrigou Lagrange - 64075 PAU Cedex

Tel : 05.59.14.18.63 / 06.76.70.10.48 - E-mail : cds64@ffspeleo.fr - www.cds64.org



Gouffre du PILORGE - Commune d'IZESTE, secteur du ZOOM.

Reprise de l'exploration du gouffre connu depuis les années 1939-1943. Objectif : exploration sur le secteur du ZOOM et étude hydrogéologique de la zone. Cette exploration est réalisée en collectif avec les clubs suivants : GSO, GSG, SSPPO et GSVO arrêt sur rien sur 3 méandres actifs, une coloration peut être envisagée.

Historique des explorations du Puits Pilorge (Commune d'Izeste)

Raynaud Henri - 1943 - Recherches spéléologiques dans les Pyrénées. *Spelunca*, années 1939-1943.

Puits Pilorge. Altitude 700 mètres environ. Vallée d'Ossau (Commune d'Izeste, tout près de la limite d'Arrudy (Basses-Pyrénées)).

Situation : Sur le versant nord du Pic Hourcat, quelques dizaines de mètres plus haut que le plateau d'Ouzoum (Castel-Ouzoum) où se trouve le Camp de Jeunesse Picardie, un peu au-dessus du chemin de l'Azerque et au pied d'un petit escarpement rocheux de quelques mètres.

Découvert par le Chef Pilorge, du Groupe Picardie, sous la forme d'une fente soufflante, entre des blocs qu'il a fait déblayer à la barre à mine.

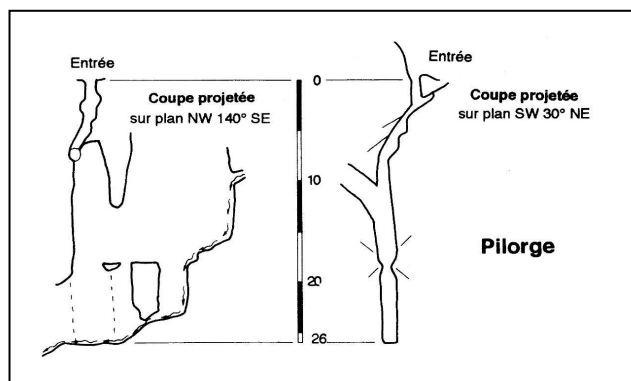
Un très faible ruisseau y coule par temps humide.

Au-dessus du puits, tout près du bord du petit escarpement qui le domine, il y a un petit puits bouché à — 3.

Description : Entrée assez étroite, entre des blocs, susceptible d'être encore élargie. A pic de 2 mètres, puis pente d'éboulis de 2 à 3 m. de long, puis ressaut de 1 m. 50, à 2 m., suivie d'une pente d'éboulis de 2 à 3 m. de long qui, par une plateforme constituée par des blocs coincés, débouche en haut d'un vaste puits de 20 m. de profondeur à pic. Un peu plus bas que la mi-hauteur, le puits se rétrécit, pour s'élargir de nouveau plus bas en forme de sablier et l'échelle est sur une certaine longueur en contact avec la paroi. On atterrit à — 28 (20 m. de verticale) sur le fond pierreux d'une petite salle de quelques mètres de long, orientée Est-Ouest.

Besson JP, Kitou, Stef - 1993 - Massif des ESCURETS.

Toute la lumière sur 40 ans d'obscurité. SSPPO, 1952-1992. Pau : 127-136, 42 fig.



Une aventure est en cours au PILORGE, les sorties se font en interclubs dans une ambiance conviviale, l'équipement en place assure le confort et la sécurité dans la progression, le paysage souterrain sculpté par l'érosion est remarquable. Le fonctionnement en semi actif et actif en période de pluie interroge : où va cette EAU ?

Merci à **Éric DE VALICOURT** pour les informations sur l'histoire de la découverte.

Un ruisseau vient de l'Est, par une diaclase pénétrable pendant quelques mètres, y formant quelques beaux gours, traverse la salle sous les éboulis et disparaît vers l'Ouest par une diaclase élevée et impénétrable. Débit d'un gros robinet le jour de notre visite (temps humide); il ressort peut-être à l'abreuvoir situé à 100 ou 200 mètres de là, dans une direction assez voisine de celle du ruisseau. Il est grossi par une cascaille qui tombe dans le puits et qui est très désagréable dans la 2^e moitié de la descente.


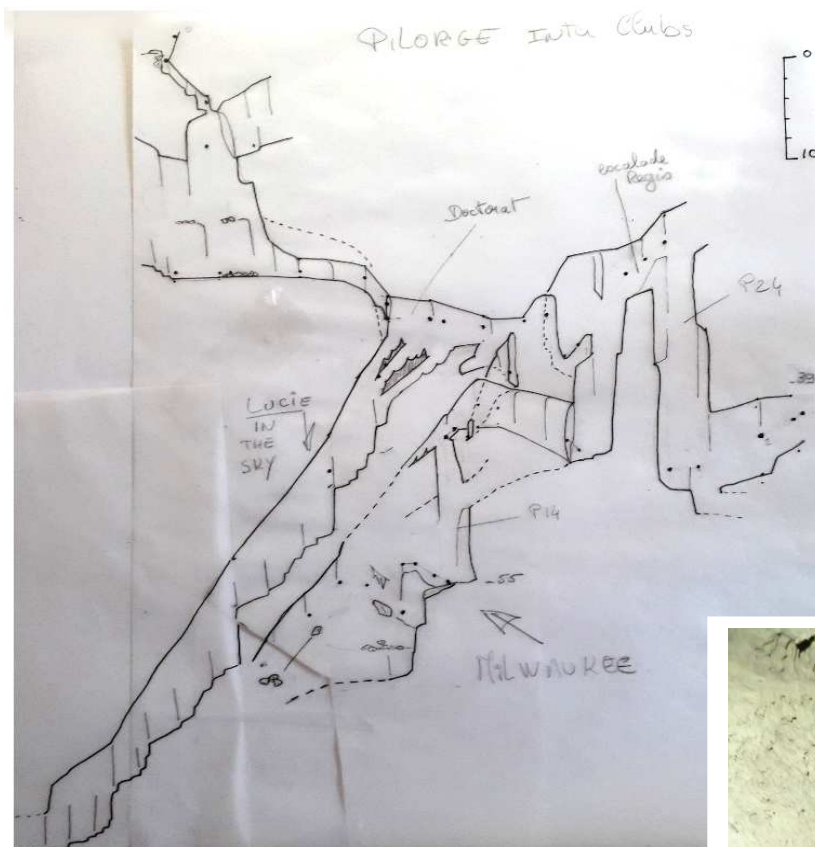
Vers la mi-hauteur du puits, au-dessus du rétrécissement, ouverture inaccessible, en face de l'échelle.

Exploré le 19 juillet 1942 avec le Chef Santerre, du Groupe Picardie, au haut du grand puits.

Puits d'entrée grotte du PILORGE (plateau du ZOOM)
(Photographie François ICHAS – GSG)



Gouffre du PILORGE Croquis topographiques d'exploration. (Topographie François ICHAS (GSG) et Brigitte CHOZE, Joël COUCOURRON (GSVO) Reports topographiques François ICHAS et Joël COUCOURRON



Dans « Lucy in the sky »
Photographie Lucie DAL SOGLIO (GSO)



Noël au
Pilorge
(photographie
François
ICHAS-GSG)



Dans le
méandre
d'entrée
(Photographies
Lucie DAL
SOGLIO-GSO)

